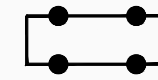






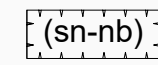
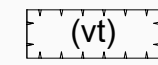
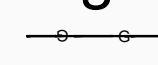




Legenda

-  Plangebied
- Enkelbestemmingen**
-  N Natuur
-  W Wonen
- Dubbelbestemmingen**
-  L-G2 Leiding - Gas - 2 - Aardgas 6 inch 40 bar
-  WR-A2 Waarde - Archeologie 2
-  WR-A3 Waarde - Archeologie 3
- Gebiedsaanduidingen**
-  geluidzone - industrie - 4
- Funcieaanduidingen**
-  (sn-nb) specifieke vorm van natuur - natuurbegraafplaats
-  (vt) volkstuin
- Figuren**
-  hartlijn leiding - gas

Bestemmingsplan:		Get.: WDK	Datum: 21-05-2024
Landgoed Westsingel Axel Gemeente Terneuzen		Formaat: A2	Schaal: 1:1500
Opdrachtgever: De Koster Ruimtelijke Ordening		Tekeningnummer: NL.IMRO.0715.BPBG86-VG01	
Status: vastgesteld		 Noordpijl  GIS/CAD Ondersteuning en software <small>Dalenstraat 4B, 5466 PM Eerde E-mail: info@bragis.nl Web: www.bragis.nl</small>	