

Plangebied

 Emmabaan 77A en 79

Enkelbestemmingen

 B Bedrijf


 G Groen

Dubbelbestemmingen


 Waarde - Archeologie - 1


 Waarde - Archeologie - 3

Gebiedsaanduidingen

 wro-zone - wijzigingsgebied

Functieaanduidingen

 (sb-opv) specifieke vorm van bedrijf - opslag grondstof plaatmateriaal vlas

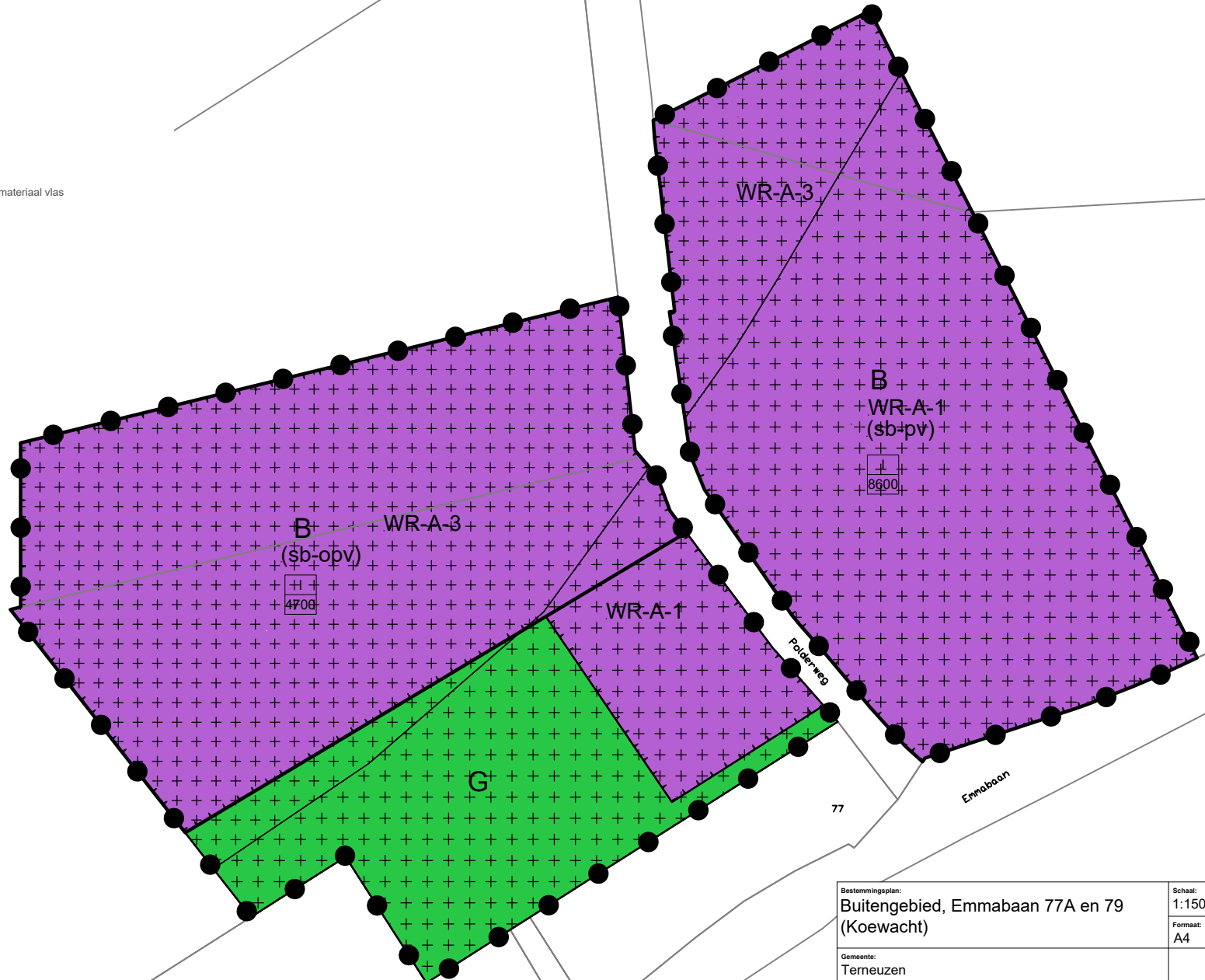
 (sb-pv) specifieke vorm van bedrijf - plaatmateriaal vlas


Bouwvlakken

 bouwvlak

Maatvoeringen

 bebouwd oppervlak (m2)



Bestemmingsplan: Buitengebied, Emmabaan 77A en 79 (Koewacht)		Schaal: 1:1500	Datum: 20-12-2023
Gemeente: Terneuzen		Formaat: A4	Versie: 7.0
IMRO code: NL.IMRO.0715.BPBG64-ON01	Planstatus: Ontwerp	 ADROMI GROEP	